

INFORME DE MONITOREO DE MEDIOS*

Fecha: 05/06/2023

Semana N° 23

Coordinación de Vigilancia Epidemiológica

*Vigilancia basada en eventos de interés epidemiológico mediante el monitoreo de medios abiertos de comunicación locales y nacionales.

Reporte de eventos:

Amenaza	Tema	Medio	Fecha	Resumen	Liga	Prioridad
Violencia	Niños reclutados por el crimen organizado	Diario de Morelos	04 junio 2023	Más de 31,000 niñas, niños y adolescentes han sido reclutados por la delincuencia organizada en México para ser usados en diferentes actos ilícitos, por lo que el Día Internacional de los Niños Víctimas Inocentes de Agresión celebrado ayer tiene un sentido de reflexión.	https://www.diariodemorelos.com/noticias/recluta-crimen-organizado-31-mil-menores-en-m-xico	Bajo
Incendios	Incendios forestales	Diario de Morelos	05 junio 2023	Detalló que este año finalizó con 90 incendios y con un área afectada de mil 200 hectáreas, cifra inferior a la registrada en 2022, "esta situación me da mucho gusto, aunque me hubiera gustado que no se registrarán ese tipo de incidentes, sin embargo, es casi imposible, pero seguimos gestionando insumos, recursos y equipo para los brigadistas para que puedan atender puntualmente cada uno de los reportes, como sucedió este año".	https://www.diariodemorelos.com/noticias/hubo-menos-incendios-este-o	Bajo
Biológico	Trastornos de conducta alimentaria en menores	Diario de Morelos	05 junio 2023	Se estima que en México 25 por ciento de adolescentes padece, en diferentes grados, un trastorno de la conducta alimentaria (TCA), la mayoría de los casos asociados con algún problema mental; menos de 10 por ciento de los afectados está en tratamiento, de acuerdo con datos de la Secretaría de Salud.	https://www.diariodemorelos.com/noticias/presentan-menores-de-12-os-trastorno-de-conducta-alimentaria	Bajo
Altas Temperaturas	Pronostico de altas temperaturas en Morelos	Diario de Morelos	05 junio 2023	La Comisión Nacional del Agua (Conagua) informó que este fin de semana entró la tercera onda de calor, que se mantendrá al menos hasta el 9 de junio, el próximo viernes, lo que mantendrá temperaturas máximas superiores a 30 grados Celsius en la mayor parte de México. El Servicio Meteorológico Nacional pronosticó que en 15 entidades del país, entre ellos Morelos, los termómetros podrán llegar hasta los 40 grados.	https://www.launion.com.mx/morelos/sociedad/noticias/228579-se-desata-otra-ola-de-calor.html	Bajo
Biológico	Prevención de casos de meningitis fúngica	La Unión	05 junio 2023	Dijo que la Comisión para la Protección contra Riesgos Sanitarios del Estado de Morelos (Coprism) está revisando todos los medicamentos que se utilizan en hospitales públicos y privados, especialmente los anestésicos.	https://www.launion.com.mx/morelos/sociedad/noticias/228578-alerta-en-morelos-para-evitar-casos-de-meningitis-fungica.html	Bajo
Lluvias	Prevención de inundaciones	La Unión	05 junio 2023	Al tiempo que se agilizan los trabajos de limpieza de cauces de barrancas, canales y del río Cuautla, la Dirección de Protección Civil lleva a cabo la notificación a las familias que viven en las zonas de riesgo de inundación para que se trasladen a otro lugar más seguro durante la temporada de lluvias, informó Francisco Jiménez Ventura, titular de esa dependencia.	https://www.launion.com.mx/morelos/cuautla/noticias/226285-en-marcha-limpieza-de-barrancas-para-evitar-inundaciones.html	Bajo



<http://ssm.gob.mx>



Servicios de Salud Morelos



@MorelosSalud

Callejón Borda N°3 Col. Centro C.P. 62000
Teléfono (777) 312 62 31 / 314 33 36 ext. 222

**Calle Gómez Azcárate No. 205, Col. Lomas de la Selva
C.P. 62270, Cuernavaca, Morelos. Tel.: 777 102 25 56**

INFORME DE RIESGOS METEOROLÓGICOS

Fecha: 05/06/2023

Semana N° 23

Coordinación de Vigilancia Epidemiológica

Fuente: Servicio Meteorológico Nacional de México, CONAGUA.

SE PRONOSTICAN LLUVIAS PUNTUALES INTENSAS EN VERACRUZ, OAXACA, CHIAPAS, TABASCO, YUCATÁN Y QUINTANA ROO, Y VIENTOS FUERTES CON TOLVANERAS EN EL NORTE DE MÉXICO

Para hoy, un extenso **canal de baja presión** que se extenderá sobre el norte, centro y sureste del país, y otro **canal de baja presión** sobre la Península de Yucatán, ambos en interacción con la **entrada de humedad** del Golfo de México y Océano Pacífico, y con **inestabilidad en niveles altos de la atmósfera**, originarán lluvias y chubascos en las regiones mencionadas, incluido el Valle de México, con lluvias puntuales intensas en Veracruz, Oaxaca, Chiapas, Tabasco, Yucatán y Quintana Roo; estas lluvias podrían ocasionar el incremento en los niveles de ríos y arroyos, así como ocasionar deslaves e inundaciones en zonas bajas, además de descargas eléctricas y posible caída de granizo. Por otra parte, en el noroeste de México, un tercer **canal de baja presión** en interacción con el paso de la **corriente en chorro subtropical**, propiciarán vientos fuertes, con rachas de 60 a 80 km/h y probabilidad de tolvánas sobre Baja California, Sonora y Chihuahua. Por su parte la persistencia de una **circulación anticiclónica en niveles medios** de la atmósfera, mantendrá los efectos de la **tercera onda de calor** sobre el territorio nacional, pronosticándose temperaturas superiores a los 40 °C en 12 entidades del país.

Tercera onda de calor de la temporada, con temperaturas de 40 a 45°C en 12 entidades del país. Las lluvias muy fuertes a intensas podrían incrementar los niveles de ríos y arroyos y ocasionar deslaves e inundaciones en zonas bajas.

Intervalos de chubascos (5-25mm):

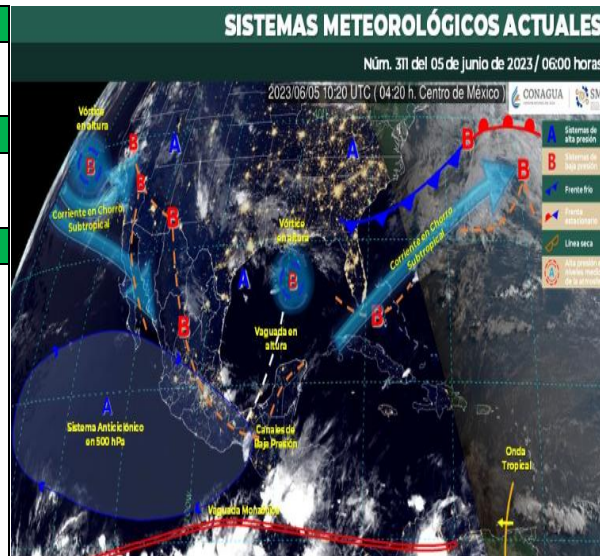
Querétaro, Hidalgo, Tlaxcala, Estado de México, Ciudad de México, **Morelos** y Guerrero.

Temperaturas Máximas de 35-40 °C:

Guanajuato, Estado de México (suroeste), **Morelos**, Puebla (suroeste), Veracruz y Oaxaca.

Pronóstico en región Mesa Central:

Cielo medio nublado por la mañana con bancos de niebla. Por la tarde, cielo nublado con lluvias puntuales fuertes en Puebla y **chubascos en** Guanajuato, Querétaro, Hidalgo, Tlaxcala y **Morelos**. Las lluvias se acompañarán de descargas eléctricas y posible caída de granizo. Ambiente fresco por la mañana y cálido a caluroso durante la tarde. Viento de componente norte de 15 a 30 km/h en la región, con rachas de 40 a 60 km/h y posibles tolvánas en Guanajuato e Hidalgo.



<http://ssm.gob.mx>



Servicios de Salud Morelos



@MorelosSalud

Callejón Borda N°3 Col. Centro C.P. 62000
Teléfono (777) 312 62 31 / 314 33 36 ext. 222

**Calle Gómez Azcárate No. 205, Col. Lomas de la Selva
C.P. 62270, Cuernavaca, Morelos. Tel.: 777 102 25 56**

INFORME DE MONITOREO VOLCÁNICO Y SISMOLÓGICO

Fecha: 05/06/2023

Semana N° 23

Coordinación de Vigilancia Epidemiológica

Fuente: Servicio Sismológico Nacional, UNAM. / Centro nacional de Prevención de Desastres (CENAPRED)-SEGOB, SENEAM-SCT y NOAA.

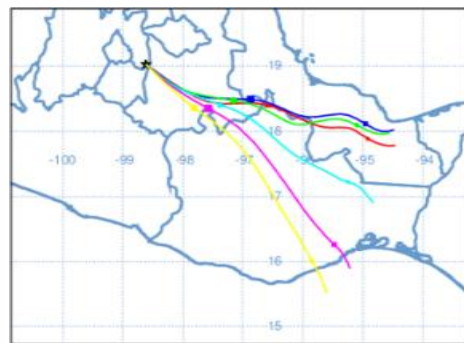
En las últimas 24 horas, mediante los sistemas de monitoreo del volcán Popocatepetl, se detectaron 67 exhalaciones acompañadas de vapor de agua, otros gases volcánicos y en ocasiones mínimas cantidades de ceniza. También se contabilizaron 624 minutos de segmentos de tremor de baja a moderada amplitud y alta frecuencia y una explosión menor ocurrida hoy a las 07:39 h. Al momento de emitir este reporte se observa una emisión de vapor de agua y gases volcánicos en dirección sur sureste (SSE).

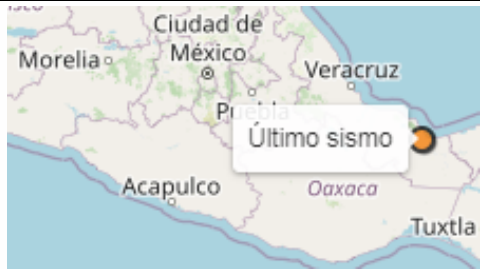
NIVEL DE ALERTA	SEMAFORO	AMARILLO-FASE 3	RECOMENDACIONES PARA LA FASE AMARILLO FASE 3
	<p>El volcán presenta incremento en su actividad, con explosiones esporádicas:</p> <ul style="list-style-type: none">● El volcán presenta actividad explosiva de escala intermedia a alta.● crecimiento rápido de domos de grandes dimensiones y su destrucción en explosiones fuertes.● Plumas de vapor de agua, gases y cenizas persistentes.● Explosiones de intensidad creciente con el lanzamiento de fragmentos incandescentes.● Posibilidad de flujos piroclásticos de mediano alcance.● Caída de ceniza notoria en poblaciones cercanas.		<ul style="list-style-type: none">● Permanece atento a la información oficial que difundan.● Guarda y ten a la mano documentos importantes.● Ensayo desplazamientos a sitios seguros, sitios de reunión y refugios temporales.● Mantente alerta y sigue las instrucciones de las autoridades.● Prepárate para una posible evacuación.

PRONOSTICO DE CAIDA DE CENIZA

En caso de una exhalación de ceniza volcánica, el pronóstico de trayectoria hacia el sureste (simulando exhalación cada hora en las próximas 6 horas), a su paso por la zona noroeste, oeste, centro, centro-sur y sureste del estado de Puebla; norte del estado de Oaxaca; y centro-sur del estado de Veracruz; para las primeras 12 horas de pronóstico, (10:00 a las 22:00 hora local). Posteriormente para las últimas 12 horas de pronóstico (22:00 a las 10:00 hora local del día siguiente), las trayectorias continúan sobre la zona sur del estado de Veracruz; noreste, oriente y sureste del estado Oaxaca; y el Océano Pacífico.

SIN REPORTE DE CAIDA DE AFECTACIONES A LA POBLACION



SISMOS	<p>Se registró sismo de magnitud de 4.0 grados Richter, a las 04:42:35 hrs con localización del epicentro a 18 km al norte de Oteapan, Veracruz.</p> <p>NO PERCIBIDO EN EL ESTADO DE MORELOS.</p>	
	<p>REPORTE DE DAÑOS A LA POBLACION</p> <p>PROTECCIÓN CIVIL</p> <p>Sin reporte de daños a la población ni a la infraestructura en salud.</p>	



<http://ssm.gob.mx>



Servicios de Salud Morelos



@MorelosSalud

Callejón Borda N°3 Col. Centro C.P. 62000
Teléfono (777) 312 62 31 / 314 33 36 ext. 222

Calle Gómez Azcárate No. 205, Col. Lomas de la Selva
C.P. 62270, Cuernavaca, Morelos. Tel.: 777 102 25 56

INFORME DE MONITOREO DE TEMPERATURAS Y CALIDAD DEL AIRE

Fecha: 05/06/2023

Semana N° 23

Coordinación de Vigilancia Epidemiológica

Fuente: Comisión Estatal de Agua (CEAGUA)

**PRONOSTICO DE TEMPERATURAS POR
MUNICIPIO**

Municipio	Min.	Max.	Municipio	Min.	Max.
Amacuzac	20°	36°	Tepalcingo	19°	34°
Cuautla	19°	32°	Ayala	19°	32°
Jiutepec	18°	32°	Huitzilac	10°	20°
Temixco	19°	33°	Tepoztlán	15°	27°
Tlaltizapan	20°	36°	Zacualpan	17°	31°
Axochiapan	19°	36°	Tlalquitenango	20°	39°
Cuernavaca	17°	31°	Puente de Ixtla	19°	38°
Jojutla	20°	37°			

**TEMPERATURAS MÁXIMAS Y MÍNIMAS,
ULTIMAS 24 HRS**

Mínimas

Huitzilac	10° 20°
Tetela del Volcán	11° 25°
Totolapan	12° 27°
Ocuituco	13° 28°

Máximas

Tlaquitenango	20° 39°
Jojutla	20° 37°
Axochiapan	19° 36°
Zacatepec	20° 37°

CALIDAD DEL AIRE

ÍNDICE AIRE Y SALUD

NIVEL DE RIESGO ASOCIADO

RECOMENDACIONES

**GRUPOS
SENSIBLES**

**PARA TODA
LA
POBLACIÓN**

Estación de Monitoreo Cuernavaca Centro, Morelos

24

Bueno

Updated on Monday 5:00
Primary pollutant: o3

	6	12	18	domingo	6	12	18	lunes	Min	Max
PM2.5 AQI	-	-	-	-	-	-	-	-	68	119
PM10 AQI	-	-	-	-	-	-	-	-	33	60

Bajo

**Se considera que el
riesgo es mínimo.**

**Disfruta las actividades al
aire libre.**



<http://ssm.gob.mx>



Servicios de Salud Morelos



@MorelosSalud

Callejón Borda N°3 Col. Centro C.P. 62000
Teléfono (777) 312 62 31 / 314 33 36 ext. 222

**Calle Gómez Azcárate No. 205, Col. Lomas de la Selva
C.P. 62270, Cuernavaca, Morelos. Tel.: 777 102 25 56**

INFORME DE MONITOREO EPIDEMIOLÓGICO

Fecha: 05/06/2023

Semana N° 23

Coordinación de Vigilancia Epidemiológica

Fuente: Jurisdicciones Sanitarias del estado de Morelos.

JURISDICCION SANITARIA I:



SIN REPORTE DE POBLACION AFECTADA POR CAIDA DE CENIZA VOLCANICA AL MOMENTO DE ESTE REPORTE POR LA JURISDICCION SANITARIA.

JURISDICCION SANITARIA II:



SIN REPORTE DE POBLACION AFECTADA POR CAIDA DE CENIZA VOLCANICA AL MOMENTO DE ESTE REPORTE POR LA JURISDICCION SANITARIA.

JURISDICCION SANITARIA III:



SIN REPORTE DE POBLACION AFECTADA POR CAIDA DE CENIZA VOLCANICA AL MOMENTO DE ESTE REPORTE POR LA JURISDICCION SANITARIA.



<http://ssm.gob.mx>



Servicios de Salud Morelos



@MorelosSalud

Callejón Borda N°3 Col. Centro C.P. 62000
Teléfono (777) 312 62 31 / 314 33 36 ext. 222

**Calle Gómez Azcárate No. 205, Col. Lomas de la Selva
C.P. 62270, Cuernavaca, Morelos. Tel.: 777 102 25 56**